

ASDEQ

Congrès annuel 2009, Montréal

« La grande ville a-t-elle besoin
de régions dynamiques ? »

**« Les quatre réponses classiques
de la Science Régionale »**

Marc-Urbain Proulx,

CRDT, UQAC

Plan de la présentation

- Quatre réponses classiques pour le Québec
- Les ressources de la périphérie
- Des communautés de vie
- La déconcentration des grandes villes
- La localisation optimale des industries
- Conclusion à propos de l'espace Québec

Existence de 4 réponses positives classiques à la question initialement posée par l'ASDEQ

1. Les périphéries immédiates et éloignées offrent des bassins de ressources (Cité grecque)
2. Elles offrent des milieux pour l'établissement de modes de vie en communauté (Fourier ; Geddes)
3. Elles permettent la déconcentration des grandes villes congestionnées (Mumford ; Odum)
4. Elles permettent aussi la localisation optimale de productions industrielles (Weber ; Marshall)





1. Croissante extraction des ressources dans la périphérie du Québec

- Occupation progressive des régions du Québec
- Bientôt l'Ungava sera occupée
- Régions ont livré la majeure partie du PIB jusqu'à l'industrialisation à partir de la mi XIXème siècle
- Beaucoup de sièges sociaux d'entreprises extractives de ressources sont localisés à Montréal
- Tertiaire moteur largement localisé à Montréal
- 60% du PIB québécois actuel tiré de la périphérie

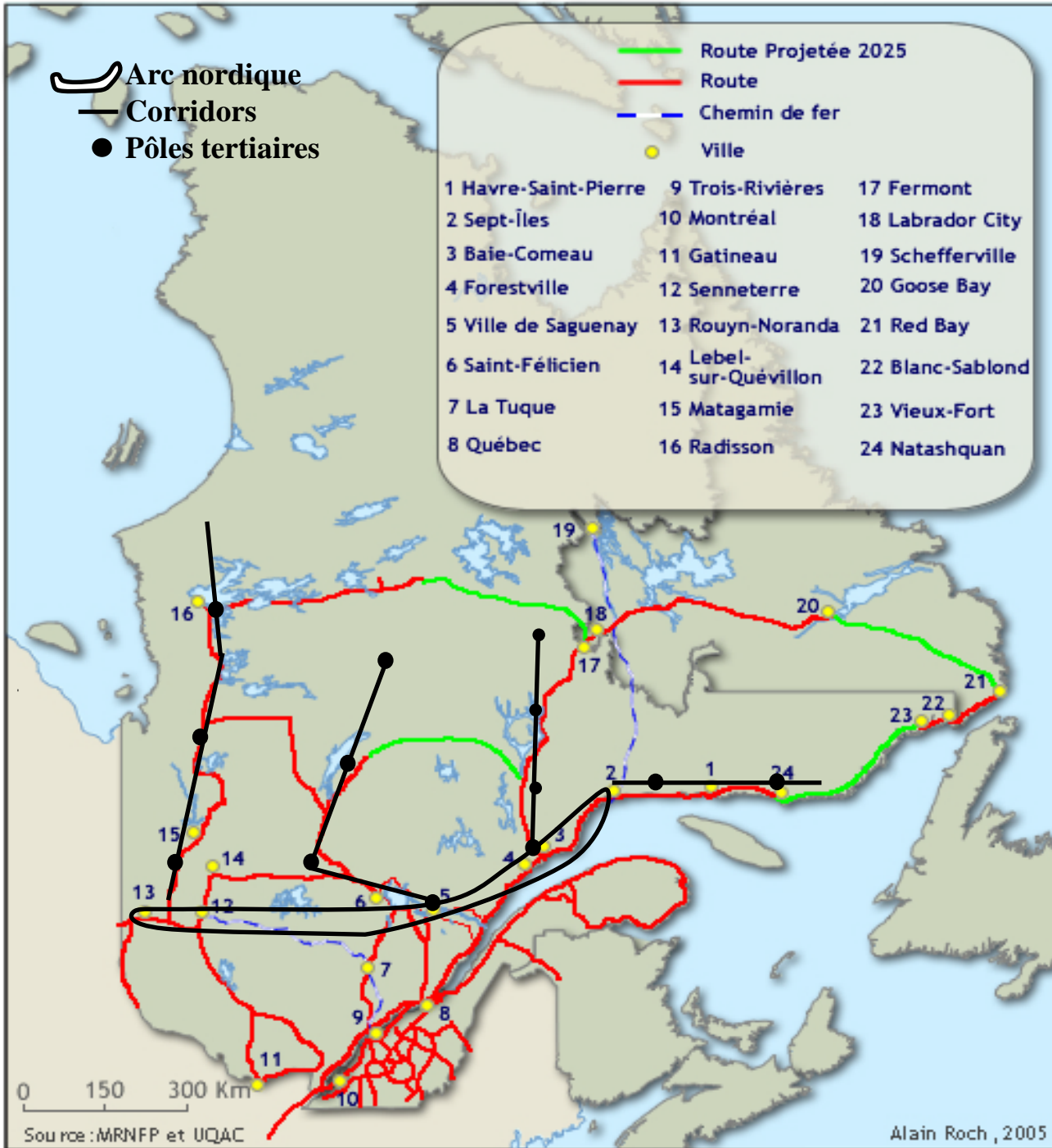
Les ressources de la périphérie québécoise

- 3% des réserves d'eau douce de la planète en besoin grandissant
- 45% couverte de forêt, peu productive cependant, mais néanmoins un véritable puits de carbone
- Produit 25% de l'hydroélectricité de l'Amérique du Nord
- Reste plus de 40,000 MW potentiels d'hydroélectricité
- Immenses gisements éoliens, notamment à Caniapiscau et le Golfe
- Potentiel minier considérable (fer, cuivre, uranium, or, titane, etc.)
- Potentiel maritime imposant, notamment crustacées, mollusques, etc
- Potentiel de gaz et de pétrole (Ungava ; Golfe)
- Potentiel important de villégiature et de tourisme nature
- 60% à 70% des investissements industriels annuels du Québec s'effectuent en périphérie, tout en générant entre 15% et 25% de retombées directes à Montréal

 Arc nordique
 Corridors
 Pôles tertiaires

 Route Projetée 2025
 Route
 Chemin de fer
 Ville

- | | | |
|----------------------|------------------------|------------------|
| 1 Havre-Saint-Pierre | 9 Trois-Rivières | 17 Fermont |
| 2 Sept-Îles | 10 Montréal | 18 Labrador City |
| 3 Baie-Comeau | 11 Gatineau | 19 Schefferville |
| 4 Forestville | 12 Senneterre | 20 Goose Bay |
| 5 Ville de Saguenay | 13 Rouyn-Noranda | 21 Red Bay |
| 6 Saint-Félicien | 14 Lebel-sur-Quévillon | 22 Blanc-Sablond |
| 7 La Tuque | 15 Matagamie | 23 Vieux-Fort |
| 8 Québec | 16 Radisson | 24 Natashquan |



Le problème : érosion de la propriété locale et nationale + travail remplacé par la technologie

- L'extraction des ressources s'effectuent de plus en plus par des Géants à siège sociaux localisés à Londres, New-York, Toronto, Montréal : érosion de la richesse créée
- Extraction de + en + intense en technologie
- Perte de la propriété se généralise en périphérie :
 - Bois d'œuvre / Pêche commerciale / Agroalimentaire / Alimentation
 - Restauration / hôtellerie / Bâtiments / Habitations spécialisées
 - Commerces / Petites industries / services généraux / services spécialisés
 - Bientôt dans l'agriculture avec l'achat des terres par des intérêts extérieurs
- En réalité, l'érosion périphérique s'accroît vers l'extérieur

Comment mieux planifier cette logique
d'accessibilité à la périphérie ?

2. Périphérie offre des communautés de vie

- Nombreuses histoires-à-succès de collectivités locales
- Organisation communautaire forte dans 70% des MRC
- Agglomérations urbaines en consolidation
- Vocation résidentielle dans les franges urbaines et au-delà dans la ruralité redevenue attrayante et multifonctionnelle
- Vocation en villégiature : Kamouraska ; Baie-Saint-Paul ; Memphrémagog ; Percé ; Tadoussac ; Carleton ; Anse-Saint-Jean ; Mont Tremblant ; Mingan ;
- Technopoles périphériques : Gatineau ; Rimouski ; Saint-Hyacinthe ; Saguenay ; Sherbrooke ; Bromont ;
- Communautés périphériques qui représentent un marché

Collectivités en organisation territoriale

Municipalité

Régime municipal en 1855
34 agglomérations urbaines
47 petites agglomérations
1 100 petits lieux et milieux
Lente responsabilisation

Région administrative

De 10 régions en 1968 à 17 aujourd'hui
Construction institutionnelle à 78%
En léger recul institutionnel
Mécanismes de coordination horizontale
Surtout, coordination verticale État-région

Communauté MRC

Appartenance et territorialité
96 MRC en 1979, 86 depuis 2001
Construction institutionnelle à 60%
Progrès communautaire continue
Surtout coordination supralocale

Zone spécialisée

Technopoles, créneaux, grappes,
Cités, technoparcs, etc
Zones de production spécialisée
Nouveaux champs d'interaction
désignés pour soutenir la filière

Le problème : deux importantes ratées dans l'appropriation territoriale

Fonctions économiques peu
appropriées :

Peu d'outils d'épargne collective
Peu d'acquisition d'actifs
Pas d'outil de cumul de capitaux, sauf les
coopératives et quelques Fonds locaux
Peu de production mercantile
Peu de banque de terrains et terres
Peu de prospection industrielle
Peu d'incubation industrielle
Peu de montage systématique de la
faisabilité multicritère de projets

Fonctions émergentes peu
appropriées :

Énergie renouvelable
Forêts
Les paysages
L'eau
L'image territoriale perçue et représentée
Le marketing territorial
Synergie entre savoir et savoir-faire
Les productions de niche
La veille informationnelle
Aménagement du territoire peine à exercer
sa 2ème génération

Comment soutenir davantage
l'appropriation territoriale ?

3. Périphérie permet la déconcentration de la grande ville

- Larges couronnes des franges urbaines
- Laurentides
- Lanaudière
- Corridor de l'Estrie
- Basse-Mauricie
- Beauce
- Bas-du-Fleuve
- Lotbinière
- La métropolisation crée de nouvelles formes territoriales, notamment la « **métapole** »

Le problème : peu de visionnement global de l'ensemble « métropolitain » du Québec

- Formation d'un « centre polycentrique » dans le sud-est du Québec
- Émergence de places centrales périurbaines autour des agglomérations
- Pôles en forte émergence dans les franges urbaines
- Pôles secondaires et tertiaire en consolidation
- Petits pôle ruraux à croissance urbaine
- Pôles technologiques ou technopoles en renforcement

4. Périphérie permet la localisation optimale des industries

- Vieilles zones industrielles en périphérie : Complexe Arvida ; Shawinigan ; Rivière-du-Loup ; Montmagny
- Poches industrielles dispersées : Noranda ; Lac Mégantic ; Sept-Îles ; Malbaie ; Dolbeau ; La Pocatière ; Cabano
- Corridors industriels de la Beauce et de la Basse-Mauricie
- Nombreux centres de 1ère transformation de ressources
- Émergence de technopoles : Gatineau, Rimouski, Saint-Hyacinthe, Saguenay, Sherbrooke, Bromont
- Étalement manufacturier dans la vallée du Saint-Laurent, formant un vaste « croissant manufacturier »

Le croissant manufacturier central



Le problème : absence de reconnaissance publique de cette zone économique

- Absence de visionnement global du « croissant manufacturier »
- Fragmentation de cette zone économique en différentes zones et pôles
- Peu de mécanismes de consolidation globale par des infrastructures et des équipements
- Pas de mesures publiques pour soutenir la création **d'économies de proximité**

Comment mieux planifier cette logique
de la centralité décentralisée ?

Conclusion à propos de l'espace Québec

- En réalité se posent trois questions concernant les trois logiques spatio-économiques classiques
 - Planification de la logique de la **centralité**
 - Planification de la logique d'**accessibilité**
 - Soutien à la logique d'**appropriation** territoriale
- Les réponses nécessaires interpellent la politique publique

Je vous remercie de votre attention !

Marc-Urbain Proulx
CRDT - UQAC